

Cyklotrasy v územním plánování


oddělení územního plánování KÚPK
RNDr. Václav Tremel

Bc. Josef Velíšek (josef.velisek@plzensky-kraj.cz)

Plzeň, 28. 6. 2010

Politika územního rozvoje

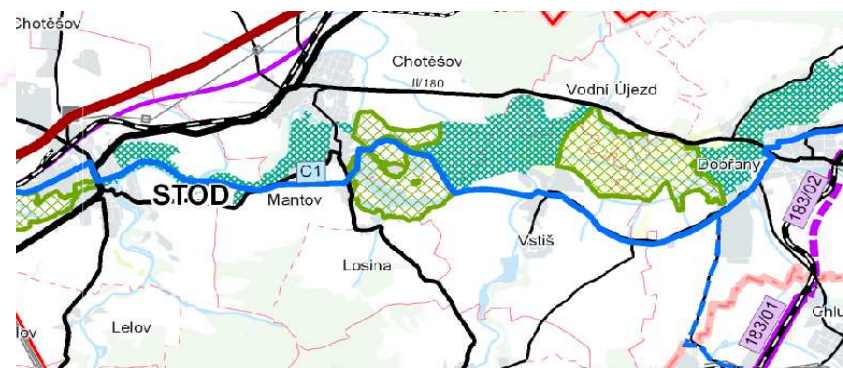
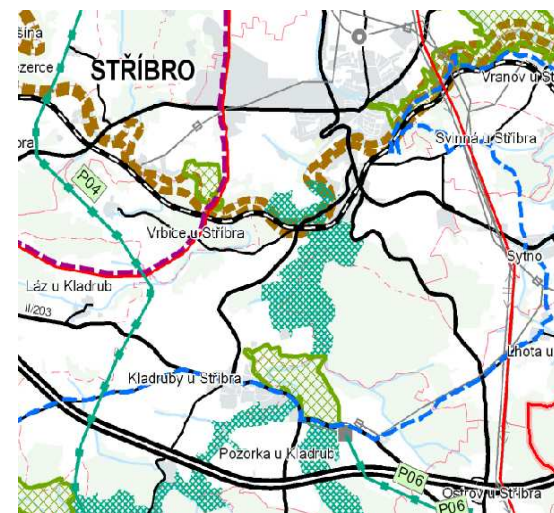
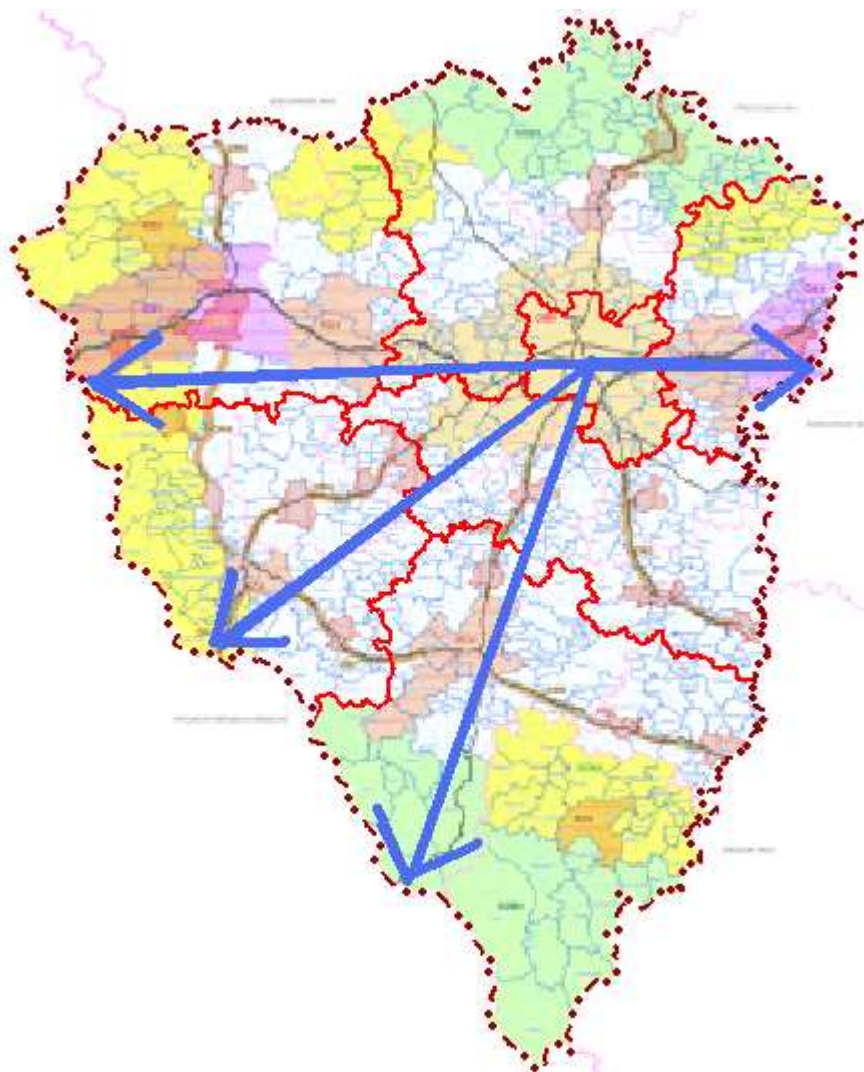
- priority a cíle územního plánování
- v celostátních a mezinárodních souvislostech
- ve specifické oblasti Šumava vytvářet podmínky pro propojení systému pěších tras a cyklotras se sousedními státy
 - úkol pro územní plánování, MŽP a MD



Zásady územního rozvoje

- vymezují plochy a koridory nadmístního významu, a plochy a koridory pro VPS a VPO, v měřítku 1 : 100 000
- (většinou nelze identifikovat dotčené pozemky)
- ZÚR Plzeňského kraje – vydané v r. 2008
 - vymezují cyklotrasy:
 - Praha-Plzeň-Nürnberg
 - Plzeň-Železná Ruda
 - Plzeň-Folmava
 - zatím jako VPS, v aktualizaci jako plochy a koridory nadmístního významu

Cyklotrasy v grafické části ZÚR PK



Veřejně prospěšné stavby, převzaté z ÚP VÚC beze změny

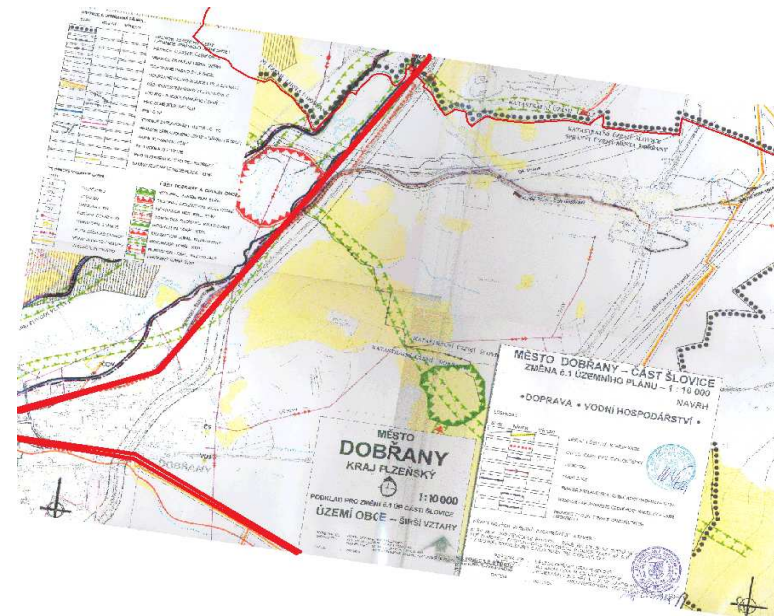
— Koridor mezinárodní cyklostezky

Veřejně prospěšné stavby, nově vložené

- - - Koridor mezinárodní cyklostezky

Územní plán

- stanovuje základní koncepci rozvoje území a ochrany jeho hodnot, vymezuje zastavitelné plochy určené ke změně využití, vymezuje plochy pro VPS a VPO, obvykle v měřítku 1 : 5 000
- cyklotrasy-výkres koncepce veřejné infrastruktury



Požadavky na vymezení ploch

- vyhl. č. 501/2006 Sb., o obecných požadavcích na využívání území
 - cyklostezky a cyklotrasy samostatně neřeší
 - §5 plochy rekreace (jejich součástí může být související dopravní infrastruktura)
 - §9 plochy dopravní infrastruktury (nezahrnuje cyklotrasy a cyklostezky)

Územně analytické podklady

- zpracováváné pro území obcí a pro území kraje na základě vyhl. č. 500/2006 Sb., o ÚAP, ÚPD a způsobu evidence územně plánovací činnosti
- cyklostezky, cyklotrasy, hipotrazy a turistické stezky (jev č. 106)
- jako hodnota v území, možno i v krajských ÚAP

Shrnutí

- cyklotrasy a cyklostezky jsou chráněny jako hodnoty v území
- v územních plánech pouze nově navrhované části cyklostezek („účelová komunikace“)
- jako VPS zřejmě jen v případě prokázání využitelnosti v rámci dopr.systému obce v souběhu s komunikací
- v ZÚR PK jako koridory nadmístního významu a stanovení styčných míst na hranicích